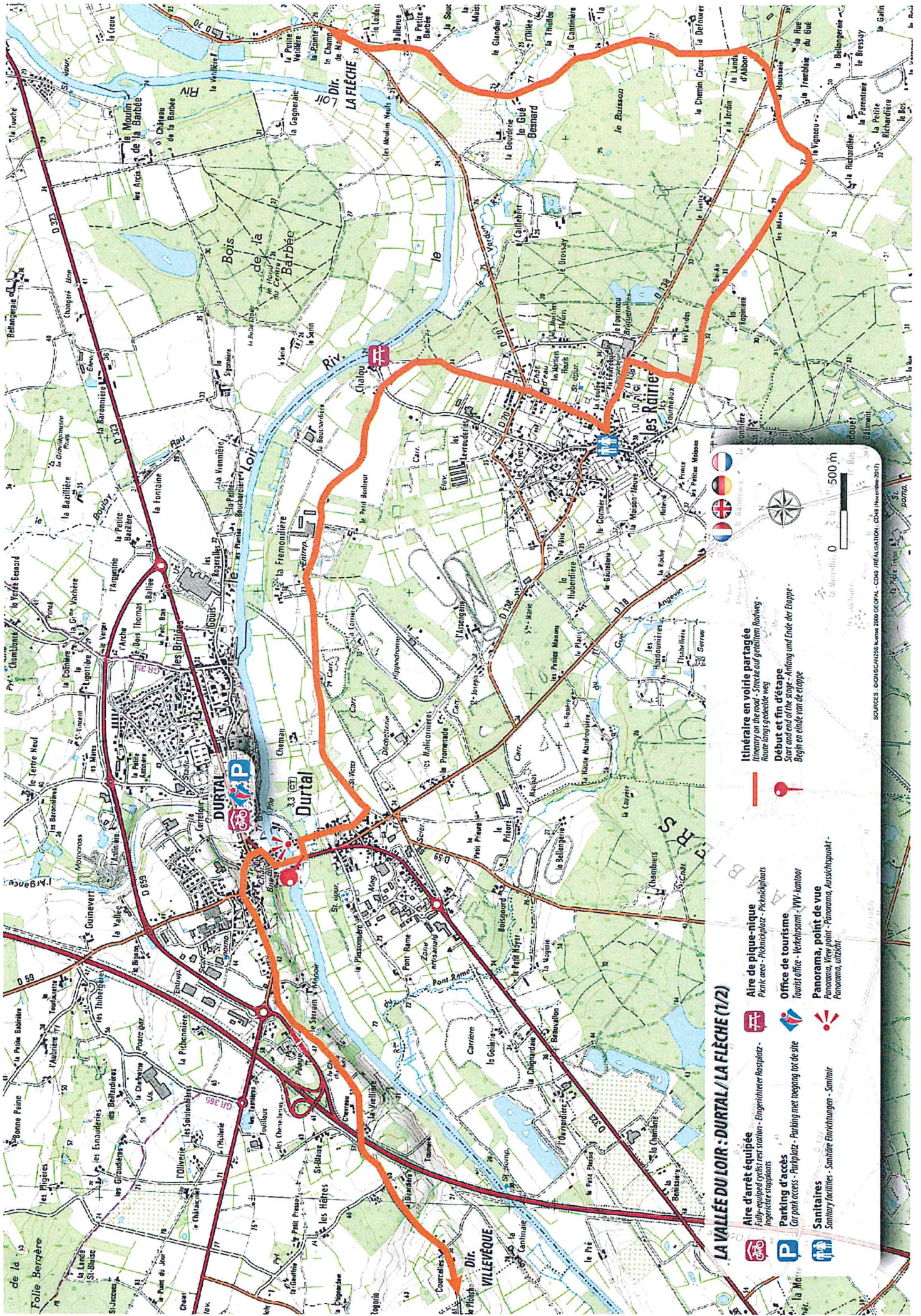


# **Vallée du Loir à Vélo**



**LA VALLEE DU LOIR: DURTAL / LA FLECHE (1/2)**

-  **Aire d'arrêt équipée**  
Fully-equipped cycle rest station - Eingerrichteter Rastplatz - Ingerichtete Rastplätze
-  **Parking d'accès**  
Car park access - Parkplatz - Parking met toegang tot de site
-  **Sanitaires**  
Sanitary facilities - Sanitare Einrichtungen - Sanitär
-  **Aire de pique-nique**  
Picnic area - Picknickplatz - Picknickplätze
-  **Office de tourisme**  
Tourist office - Verkehrsbüro - VVV-kanthoor
-  **Panorama, point de vue**  
Panorama, View point - Panorama, Aussichtspunkt - Panorama, uitzicht

**Itinéraire en voirie partagée**  
Itinerary on the road - Strecke auf geteiltem Roadway - Route langs gedeelde weg

**Début et fin d'étape**  
Start and end of the stage - Anfang und Ende der Etappe - Begin en einde van de etappe





SOURCES : IGN/ANZONZIO/INRAE/2009/GEOPAL - CD49 - RÉALISATION : CD49 (Novembre 2017)

# LA VALLÉE DU LOIR - DURTAL / LA FLÈCHE (2/2)

- Aire de pique-nique**  
Picnic area - Picknickplatz - Píkníckoplatz
- Parking d'accès**  
Car park access - Pariparkplatz - Parkering med toegang tot de site
- Sanitaires**  
Sanitary facilities - Sanitäre Einrichtungen - Sanitär

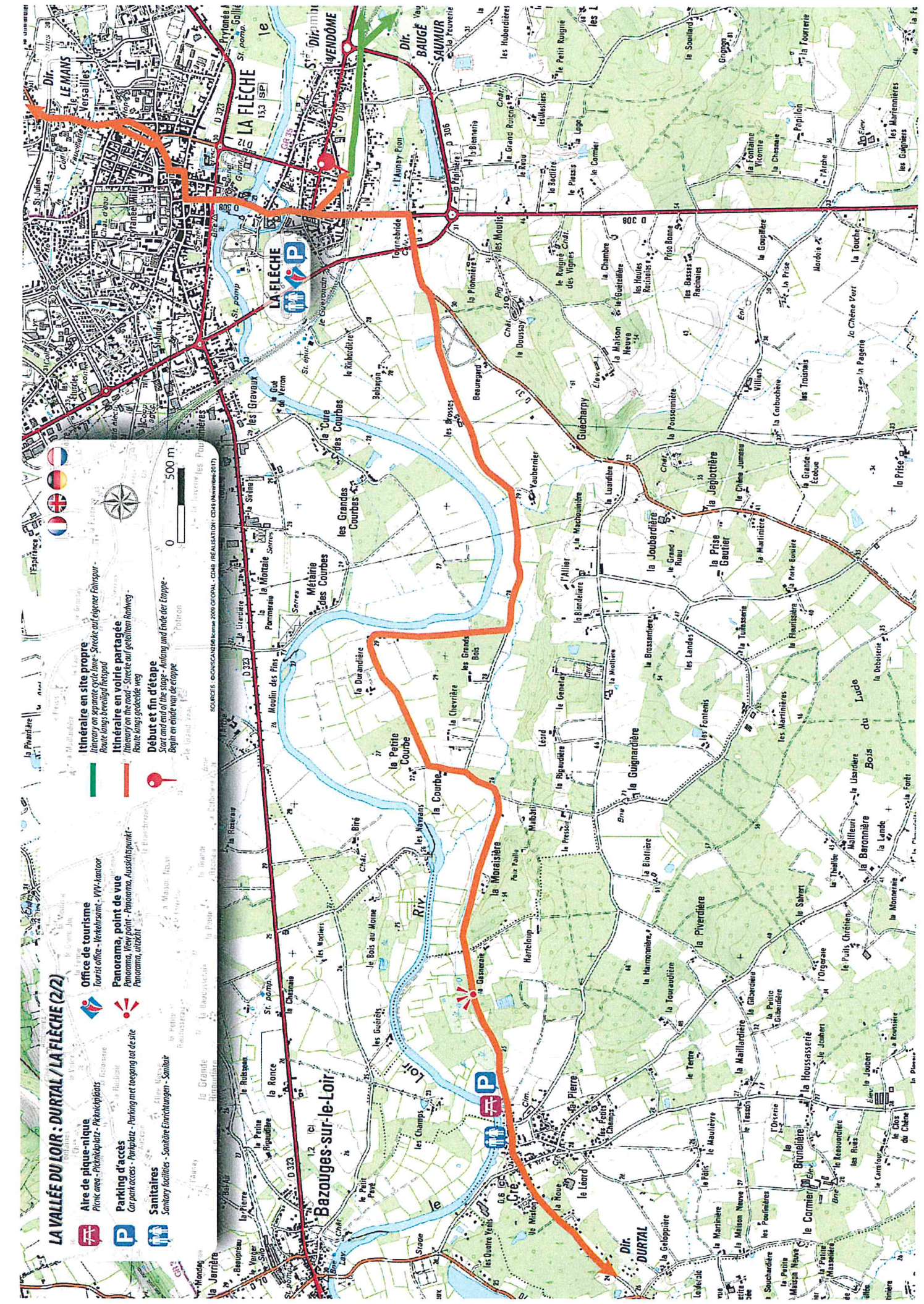
- Office de tourisme**  
Tourist office - Verkehrsbüro - VVV/Leamoor
- Panorama, point de vue**  
Panorama, Viewpoint - Panorama, Aussichtspunkt - Panorama, uitzicht

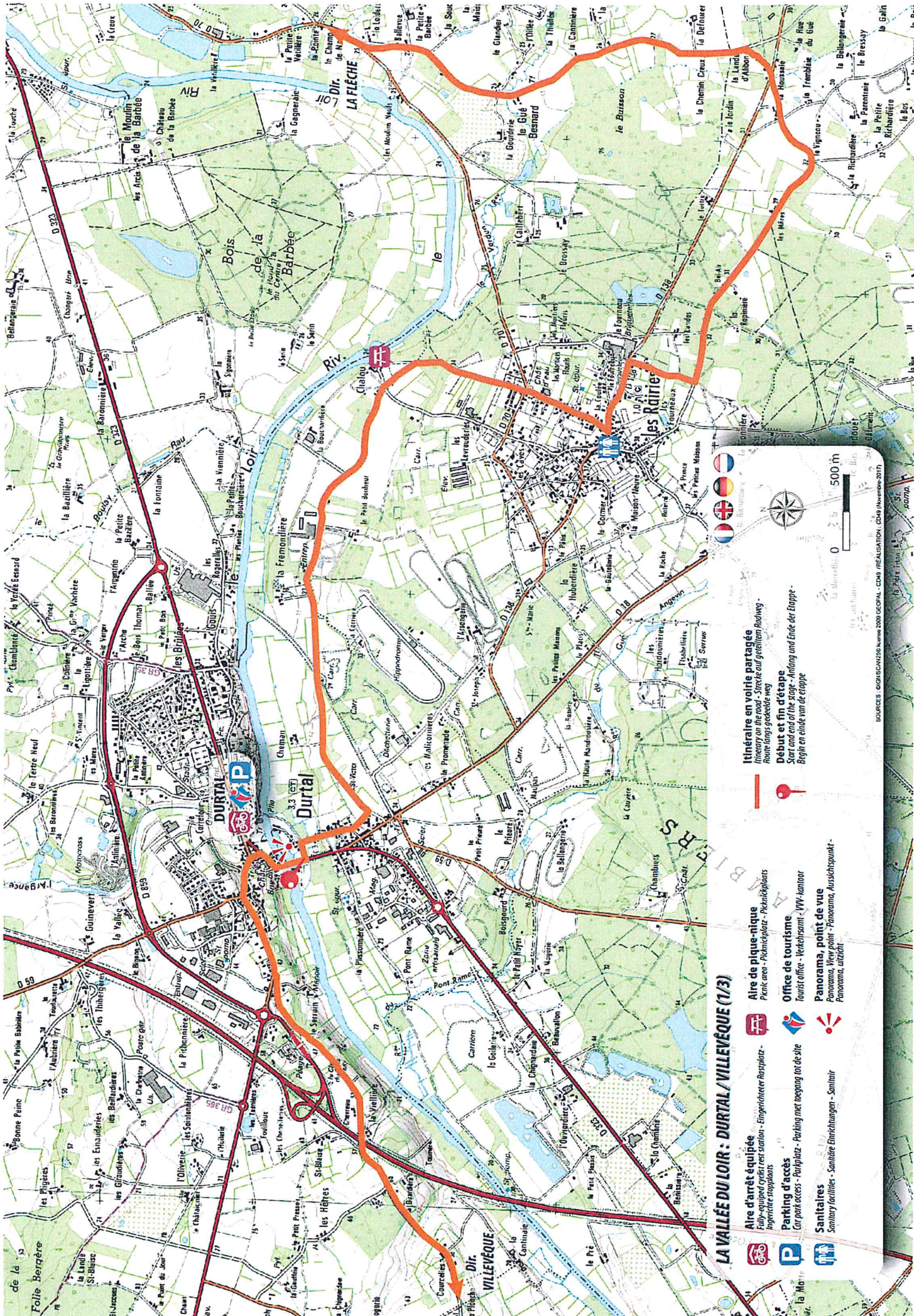
- Itinéraire en site propre**  
Itinerary on separate cycle lane - Strecke auf eigener Fahrspur - Route langs beveiligd fietspad
- Itinéraire en voirie partagée**  
Itinerary on the road - Strecke auf geteilten Roadway - Route langs gedeelde weg

- Début et fin d'étape**  
Start and end of the stage - Anfang und Ende der Etappe - Begin en einde van de etappe







- Scale**  
0 500 m
- Compass**
- Flags**  
FR, DE, NL, GB, ES, IT

SOURCES: COGNAC/STANLEY/LEWIS 2009 © COPAL - CDAR - REALISATION: CDAR (Nouvembre 2017)








**LA VALLEE DU LOIR : DURTAL / VILLEVEQUE (1/3)**

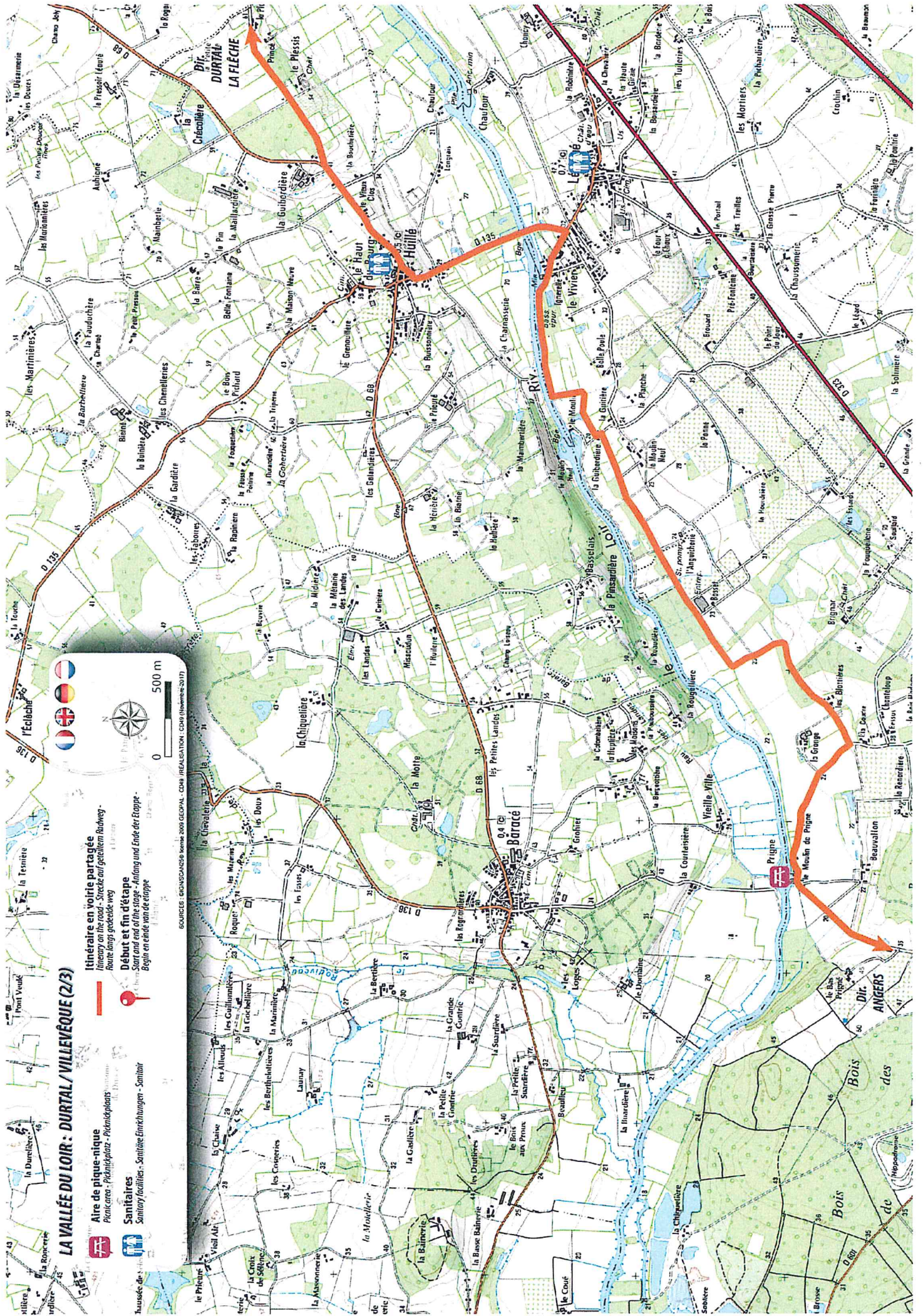
-  **Aire d'arrêt équipée**  
Fully-equipped cycle rest station - Engerichsteher Rastplatz - Ingerichte Rastplatz
-  **Parking d'accès**  
Car park access - Parkplatz - Parking met toegang tot de site
-  **Sanitaires**  
Sanitary facilities - Sanitäre Einrichtungen - Sanitär
-  **Aire de pique-nique**  
Picnic area - Picknickplatz - Picknickplätze
-  **Office de tourisme**  
Tourist office - Verkehrszentrum - VVV-kantoor
-  **Panorama, point de vue**  
Panorama, View point - Panorama, Aussichtspunkt - Panorama, uitzicht

**Itinéraire en voirie partagée**  
Itinerary on the road - Strecke auf geteiltem Roadway - Route langs gedeelde weg

**Début et fin d'étape**  
Start and end of the stage - Anfang und Ende der Etappe - Begin en einde van de etappe

SOURCES : DIGITALSCAN266 (novembre 2000) GEOPARC - CD49 (novembre 2017)



# LA VALLEE DU LOIR : DURTAL / VILLEVEQUE (2/3)

**Aire de pique-nique**  
Picnic area - Picknickplatz - Picknickplatz

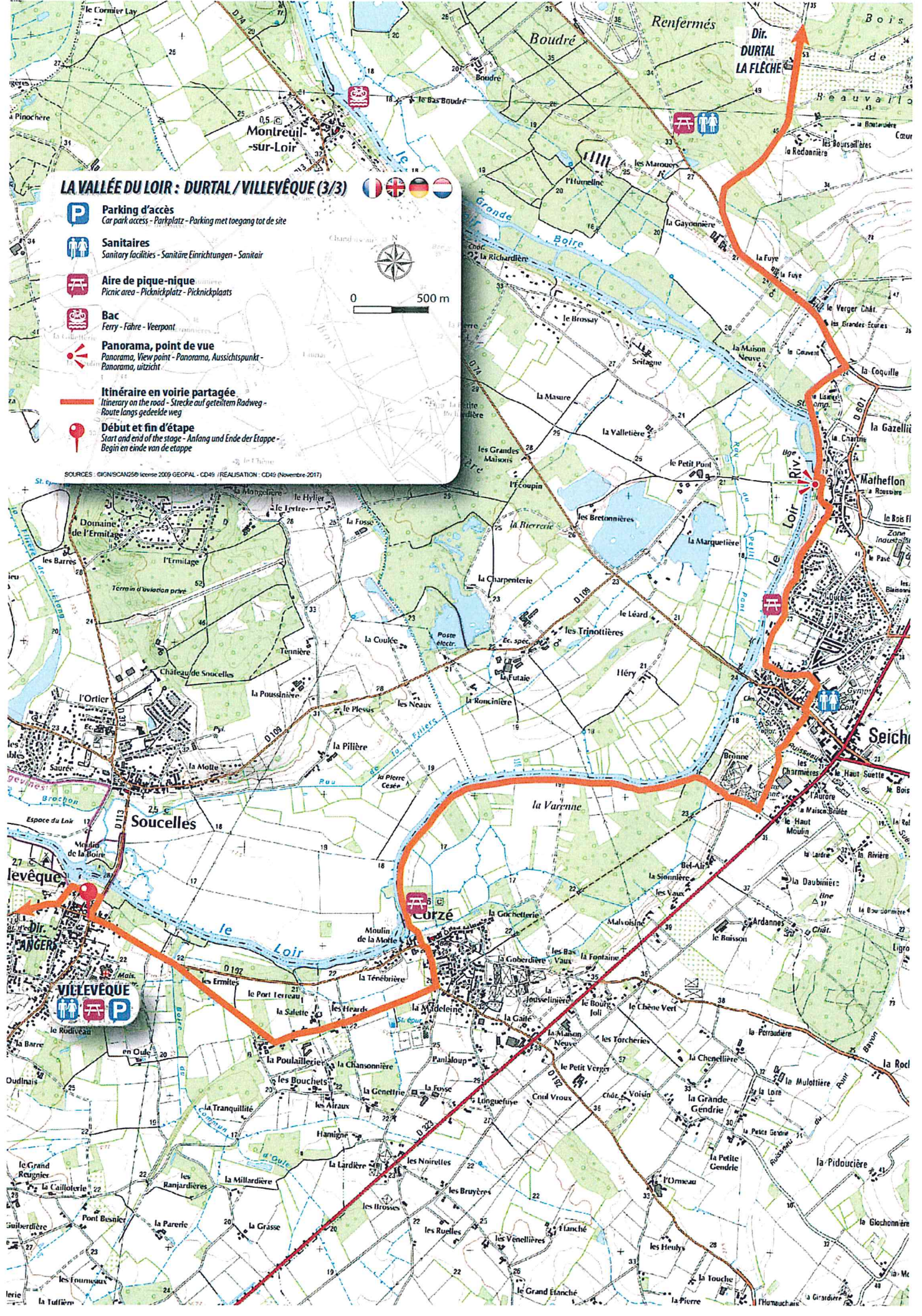
**Sanitaires**  
Sanitary facilities - Sanitäre Einrichtungen - Sanitär

**Itinéraire en voirie partagée**  
Itinerary on the road - Strecke auf geteiltem Roadway - Route langs gedeelde weg

**Début et fin d'étape**  
Start and end of this stage - Anfang und Ende der Etappe - Begin en einde van de etappe



SOURCES : GOSNICHES, version 2009 GOSNICHES.COM / REALISATION : CDW (Mars 2017)

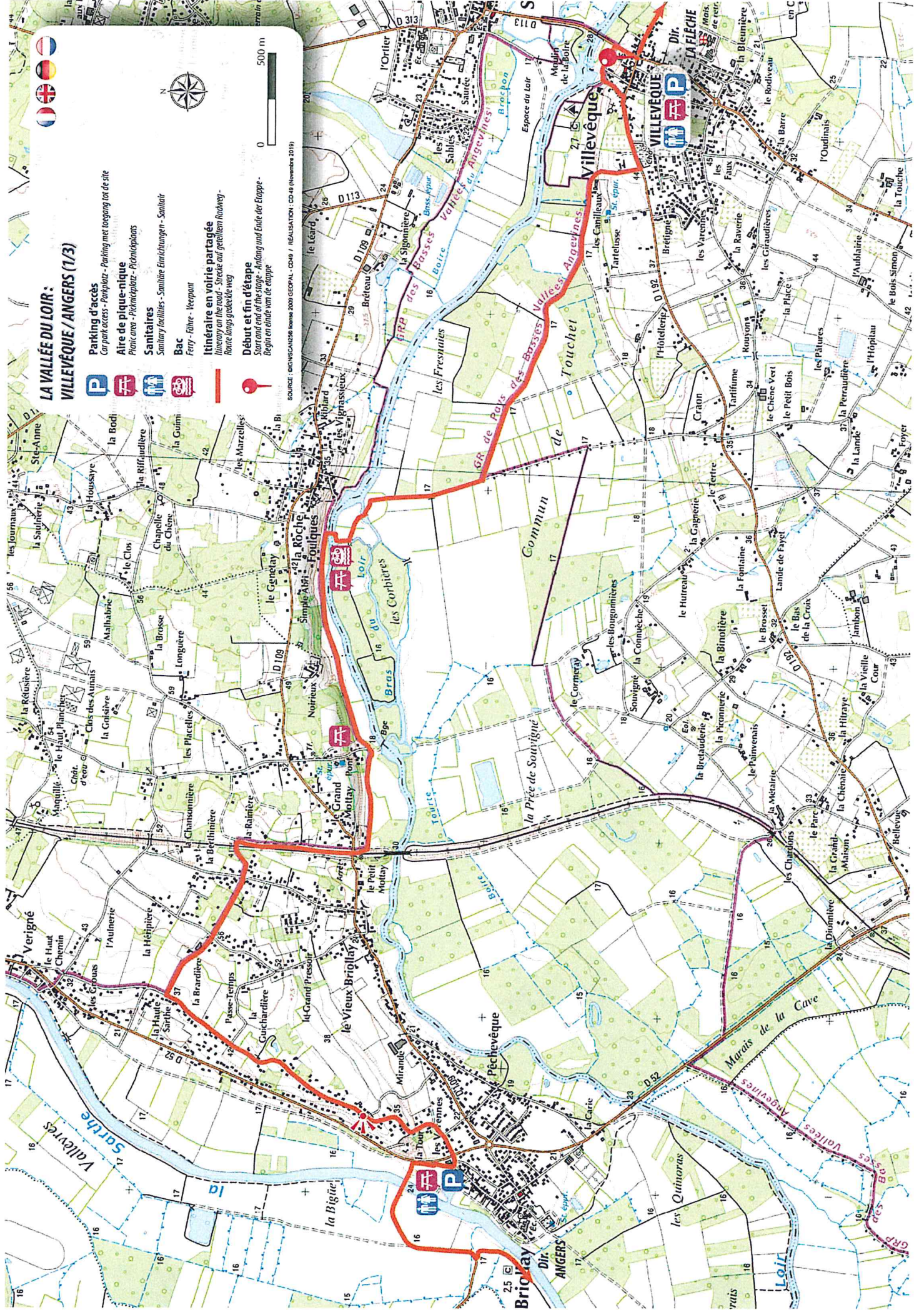


**LA VALLÉE DU LOIR : DURTAL / VILLEVÉQUE (3/3)**

- Parking d'accès**  
Car park access - Parkplatz - Parking met toegang tot de site
- Sanitaires**  
Sanitary facilities - Sanitäre Einrichtungen - Sanitär
- Aire de pique-nique**  
Picnic area - Pícknickplatz - Pícknickplaats
- Bac**  
Ferry - Fähre - Veerpont
- Panorama, point de vue**  
Panorama, View point - Panorama, Aussichtspunkt - Panorama, uitzicht
- Itinéraire en voirie partagée**  
Itinerary on the road - Strecke auf geteiletem Radweg - Route langs gedeelde weg
- Début et fin d'étape**  
Start and end of the stage - Anfang und Ende der Etappe - Begin en einde van de etappe

SOURCES : GIGNSCAN250 license 2009 GEOPAL - CD49 / RÉALISATION : CD49 (Novembre 2017)





**LA VALLEE DU LOIR:  
VILLEVÊQUE / ANGERS (1/3)**

- Parking d'accès  
Car park access - Parkplatz - Parking area (depending on site)
- Aire de pique-nique  
Picnic area - Pflanzplatz - Picknickplatz
- Sanitaires  
Sanitary facilities - Saniläre Einrichtungen - Sanitär
- Bac  
Ferry - Fähre - Veerpont

**Itinéraire en voirie partagée**

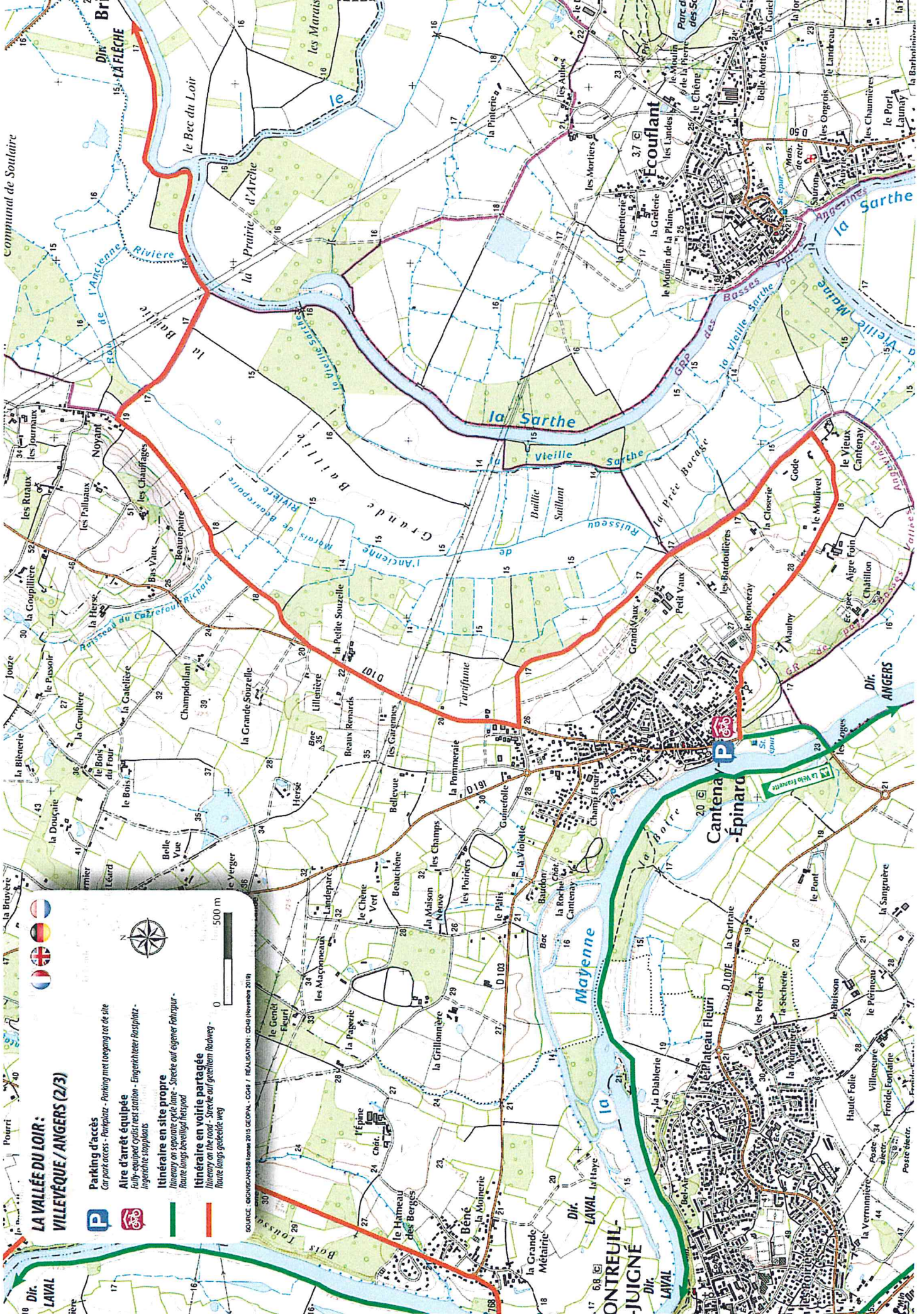
Itinerary on the road - Strecke auf geteiltem Roadweg -  
Route langs gedeelde weg

**Début et fin d'étape**

Start and end of the stage - Anfang und Ende der Etappe -  
Begin en einde van de etappe

SOURCE: IGN/SNCS/INSEE/IGN 2008/GEOPAL - CD49 / REALISATION: CD 49 (Novembre 2019)





Communal de Soutaire

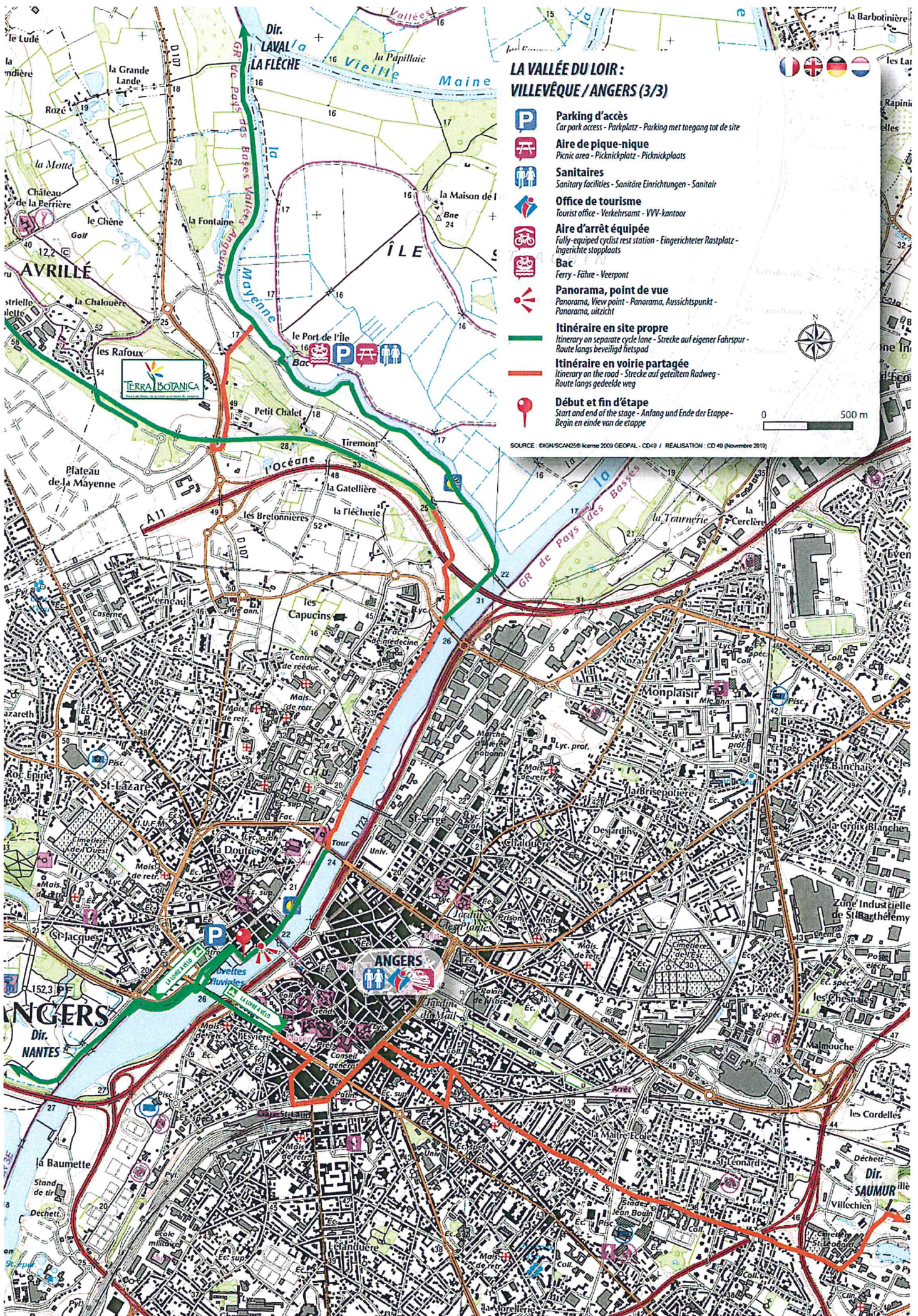
**LA VALLÉE DU LOIR:  
VILLEVEQUE / ANGERS (2/3)**

- Parking d'accès**  
Car park access - Parkplatz - Parking met toegang tot de site
- Aire d'arrêt équipée**  
Fully-equipped cyclist rest station - Engkrihteter Rastplatz - ingerichte stopplaats
- Itinéraire en site propre**  
Itinerary on separate cycle lane - Strecke auf eigener Fahrbahn - Route langs deenigste fietspad
- Itinéraire en voirie partagée**  
Itinerary on the road - Strecke auf geteiltem Roadweg - Route langs gedeelde weg



SOURCE : IGN/CEM/INSEE/IGN 2015 GEOPAL - GGAH - GGAH / REALISATION : CD49 (Novembre 2018)





**LA VALLÉE DU LOIR :  
VILLEVÊQUE / ANGERS (3/3)**

-  **Parking d'accès**  
*Car park access - Parkplatz - Parking met toegang tot de site*
-  **Aire de pique-nique**  
*Picnic area - Picknickplatz - Picknickplaats*
-  **Sanitaires**  
*Sanitary facilities - Sanitäre Einrichtungen - Sanitair*
-  **Office de tourisme**  
*Tourist office - Verkehrsamt - VVV-kantoor*
-  **Aire d'arrêt équipée**  
*Fully-equipped cyclist rest station - Eingerichteter Rastplatz - Ingerichte stopplaats*
-  **Bac**  
*Ferry - Fähre - Veerpont*
-  **Panorama, point de vue**  
*Panorama, View point - Panorama, Aussichtspunkt - Panorama, uitzicht*
-  **Itinéraire en site propre**  
*Itinerary on separate cycle lane - Strecke auf eigener Fahrspur - Route langs beveiligd fietspad*
-  **Itinéraire en voirie partagée**  
*Itinerary on the road - Strecke auf geteiltem Radweg - Route langs gedeelde weg*
-  **Début et fin d'étape**  
*Start and end of the stage - Anfang und Ende der Etappe - Begin en einde van de etappe*

SOURCE : ©IGN/SCAN256 license 2009 GEOPAL - CD49 / REALISATION : CD 49 (Novembre 2019)

