



ANJOU  
 LOIR &  
 SARTHE  
 Tourisme



**RANDONNÉE PÉDESTRE**  
 DANS LES PAS  
 DE ROUGET LE BRACONNIER



**OFFICE DE TOURISME**  
**ANJOU LOIR & SARTHE**

41 rue du Maréchal Leclerc  
 49430 DURTAL  
 ot@ccals.fr  
 02 41 76 37 26  
 www.anjou-tourisme.com

**HORAIRES D'OUVERTURE**

Du 1<sup>er</sup> mai au 30 septembre  
 Mardi au samedi : 10h - 13h / 14h - 18h  
 Fermé le dimanche en mai et juin

Ouvert les dimanches de juillet, août et  
 2 dimanches en septembre : 10h - 14h



Clocher tors de Chemiré-sur-Sarthe



Basses Vallées Angevines



Forêt de Boudré à Seiches-sur-le-Loir



Lavoir à Chemiré-sur-Sarthe



Chapelle de Matheflon à Seiches-sur-le-Loir



Théâtre : Rouget le braconnier à Daumeray



Abbaye de Solesme



Croisière sur la Sarthe à bord de La Gogane à Cheffes



Suivez-nous !

**Informations**  
 Circuit de randonnée familiale au profil plat principalement sur chemins, sans difficulté, pour marcheurs occasionnels.

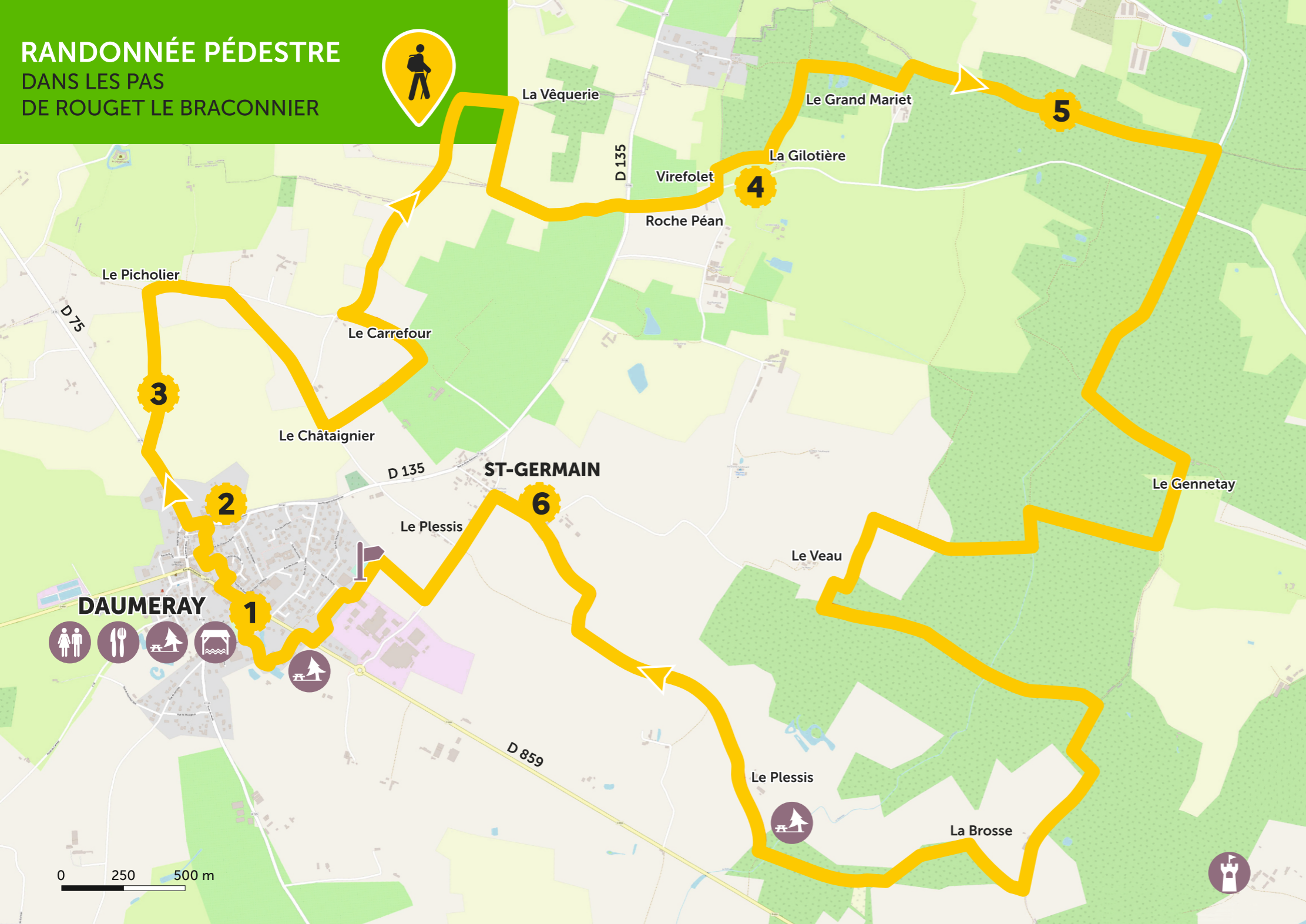
Circuit inscrit au Plan Départemental des Itinéraires de Promenade et de Randonnée.

Retrouvez toutes les cartes touristiques en scannant le QR code





## RANDONNÉE PÉDESTRE

DANS LES PAS  
DE ROUGET LE BRACONNIERDépart parking de la salle des sports  
GPS : Lat 47.699895 / Long -0.355478

19,5 KM



5H15



Niveau modéré

## Balisage jaune



Bonne direction



Changement de direction



Mauvaise direction

## Numéros utiles



Samu 15 / Secours 112

## Légende



Tables de pique-nique



Toilettes



Restauration



Château privé



Lavoir

Une belle et grande promenade le long des vergers et au cœur du Bois du Grip, sur les traces du célèbre Rouget le Braconnier...

Au départ du parking de la salle des sports de Daumeray, prendre l'allée des Flèches perdues et traversez la D859 afin de vous immerger dans le quartier historique du village.

1



Rejoignez la rue de l'Étang et l'ancien lavoir qui date des années 1850, récemment rénové par des bénévoles, derrière la salle des fêtes.

2



Empruntez la rue Rouget le Braconnier et passez devant la société de boules de fort La Concorde. Vous arrivez devant l'ancienne gendarmerie impériale du XIX<sup>ème</sup> siècle et juste à côté, l'Église St Martin datant du XI<sup>ème</sup> siècle.

3


Prenez ensuite la direction de Morannes et contournez la propriété de l'ancien Prieuré St-Martin, aussi appelé l'abbaye, avec sa façade Renaissance fondée au XI<sup>ème</sup> siècle par les moines de Marmoutier. Longez le bois et les vergers.

4




Traversez la route qui mène à Notre-Dame-du-Pé, avec devant vous, la vue sur le Bois du Grip. Empruntez un chemin creux pour arriver à la Gilotière. Sur le bord de l'allée, au lieu-dit La Demenerie, on peut encore apercevoir le puits recouvert par la végétation et les anciennes fondations de la maison de Louis Rouget.

5



Le petit sentier ombragé qui suit fut souvent emprunté par Rouget fuyant les gendarmes à ses trousses.

6



A la frontière des communes de Daumeray, Notre-Dame-du-Pé et Durtal et en bordure du département de la Sarthe, empruntez ce large chemin forestier, longez le ruisseau Le Rodiveau et traversez le bois du Grip.

Rejoignez le village de St Germain, inscrit sur l'inventaire des sites pittoresques du département. Dans ce bourg, rien ne semble avoir changé depuis l'achèvement de la nef de l'église avant la Révolution.