

NIVEAU FACILE  
2H  
7,7 KM  
DÉPART DE LA FORÊT DE BOUDRÉ  
CIRCUIT P.D.P.

**A DÉCOUVRIR AUSSI**  
DANS LES ALENTOURS



ANJOU  
& SARTHE  
TOURISME



**RANDONNÉE PÉDESTRE**  
CIRCUIT DE BOUDRÉ



**OFFICE DE TOURISME  
ANJOU LOIR & SARTHE**  
41 rue du Maréchal Leclerc  
49430 DURTAL  
ot@ccals.fr  
02 41 76 37 26  
www.anjou-tourisme.com

**HORAIRE D'OUVERTURE**  
Du 1<sup>er</sup> mai au 30 septembre  
Mardi au samedi : 10h - 13h / 14h - 18h  
Fermé le dimanche en mai et juin  
Ouvert les dimanches de juillet, août et  
2 dimanches en septembre : 10h - 14h



**ANJOU  
LOIR & SARTHE**  
TOURISME



Lavoir du Ponceau à Matheflon



Moulin de Matheflon



Chapelle Notre-Dame de la Garde à Matheflon



Croisière sur la Sarthe à bord de La Gogane à Cheffes




Château du Verger à Matheflon



Chapelle de Matheflon à Seiches-sur-le-Loir



Etangs de Boudré à Seiches-sur-le-Loir




Bac de Montreuil-sur-Loir



Suivez-nous !  

**Informations**  
Circuit de randonnée familiale au profil plat principalement sur sentiers forestiers, sans difficulté, pour marcheurs occasionnels.

 Circuit inscrit au Plan Départemental des Itinéraires de Promenade et de Randonnée.

Retrouvez toutes les cartes touristiques en scannant le QR code



**ANJOU  
LOIR & SARTHE**  
TOURISME





# RANDONNÉE PÉDESTRE

## CIRCUIT DE BOUDRÉ



### CIRCUIT PÉDESTRE ET ACCESSIBLE VTT

- Départ parcours santé forêt de Boudré  
GPS : Lat 47.607099 / Long -0.372502
- 7,7 KM
- 2H
- Niveau facile

#### Balisage jaune

- Bonne direction
- Changement de direction
- Mauvaise direction


#### Numéros utiles

- Samu 15 / Secours 112

#### Légende


- Tables de pique-nique
- Toilettes
- Restauration
- Point d'observation
- Bac piétons / vélos

Circuit facile au cœur de cette forêt de pins blottie dans la Boucle du Loir, site protégé (Zone Naturelle d'Intérêt Faunistique et Floristique en Vallée du Loir) pour sa richesse en biodiversité. Arrivés dans ce havre de paix, loin de la civilisation, on n'entend plus que le chant des oiseaux. Ces bois de garenne et de lande qui s'offrent à vous, vous invitent à la balade et à la détente. Ce site paisible est ouvert à la randonnée pédestre, vélo et équestre. Empruntez la grande allée sableuse qui longe l'hippodrome afin de vous immerger davantage au cœur du paysage landais. Bienvenue sur le sentier d'interprétation de la Boucle du Loir, une promenade agrémentée de stations pédagogiques permettant de découvrir les richesses du site et ses caractéristiques.



La forêt de Boudré est composée de 207 hectares de bois, de garenne et de lande. Profitez du calme de ce vaste espace naturel, propice à la balade et à l'observation d'une faune et d'une flore exceptionnelles.

Optez pour un petit détour le long du Loir et prenez le temps de vous arrêter au niveau du bac pour traverser la rivière jusqu'à Montreuil-sur-Loir. Vous pourrez admirer le château de Montreuil-sur-Loir, le clocher et le moulin ! Le bac peut s'emprunter à pied ou à vélo.



Des panneaux ont été réalisés sur le sentier d'interprétation de la Boucle du Loir à Seiches-sur-le-Loir afin de préserver et valoriser ce site naturel d'exception. Véritable outil pédagogique et concret, destiné à accompagner la découverte du patrimoine naturel de ce site, la Boucle du Loir est reconnue site protégé pour sa richesse en biodiversité et mérite d'être mise en avant tout en apprenant à la respecter.

Ce sentier de promenade vous donne des informations précises sur le patrimoine naturel qui vous entoure afin de participer à la protection de cet environnement riche et fragile. Cette promenade est ludique et pédagogique puisque des panneaux et des supports d'observation ont été disposés selon différentes thématiques : le Bois, l'Etang, la Rivière, les Prairies et l'Élevage. Prenez le temps d'observer et d'écouter ce qui se passe autour de vous : des oiseaux migrateurs viennent régulièrement se poser dans les anciennes carrières devenues aujourd'hui des plans d'eau.

