

Préserver et valoriser les patrimoines ruraux du territoire Anjou Loir et Sarthe

Réunion publique du 4 mars 2022
Durtal


Brise-glace : se connaître pour dialoguer



Déplacement dans l'espace selon les intérêts des participants pour leur cadre de vie : forêt, campagne, ou rivières puis faune, flore ou pierre,

Discussion en petit groupe : se présenter + échange autour des lieux emblématiques + attentes vis-à-vis de l'atelier

Contextualisation : s'informer pour débattre



Présentation par Jean-Michel Reumeau, Agence d'Urbanisme de la Région Angevine :

- éléments de diagnostic pour le territoire Anjou Loir et Sarthe
- enjeux de préservation des espaces naturels et agricoles (zéro artificialisation en 2050)
- questionnements par rapport aux activités économiques et au développement du territoire

Un territoire disposant d'une richesse écologique importante,

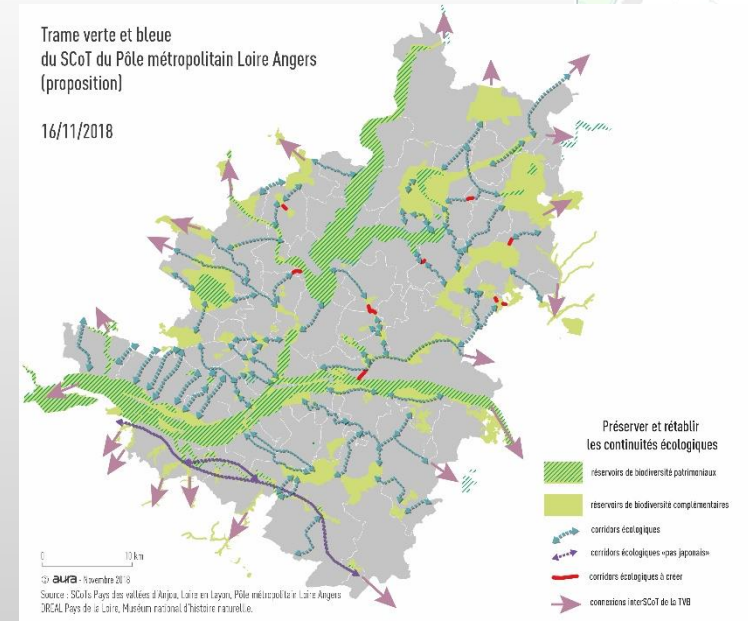
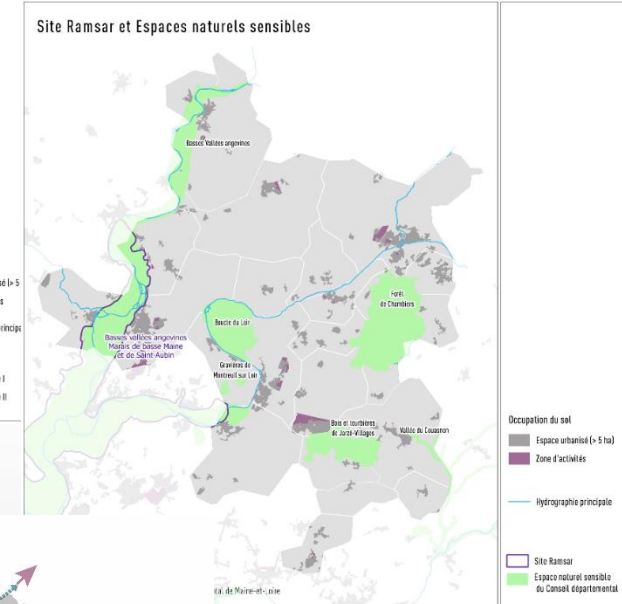
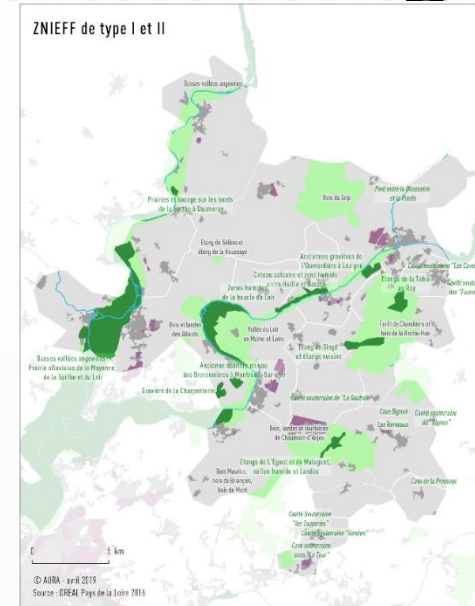
Une mosaïque de milieux riches et variés (milieux ouverts, bois et forêts, complexes bocagers, vallées humides et des étangs et mares et rivières).

19 espaces classés en ZNIEFF (type I et II), ces derniers étant surtout situés autour des vallées humides du Loir et de la Sarthe.

Un réseau Natura 2000 concernant principalement le site des Basses vallées angevines. D'importance internationale pour l'avifaune d'eau

Une nature plus ordinaire intéressante aussi sur le territoire

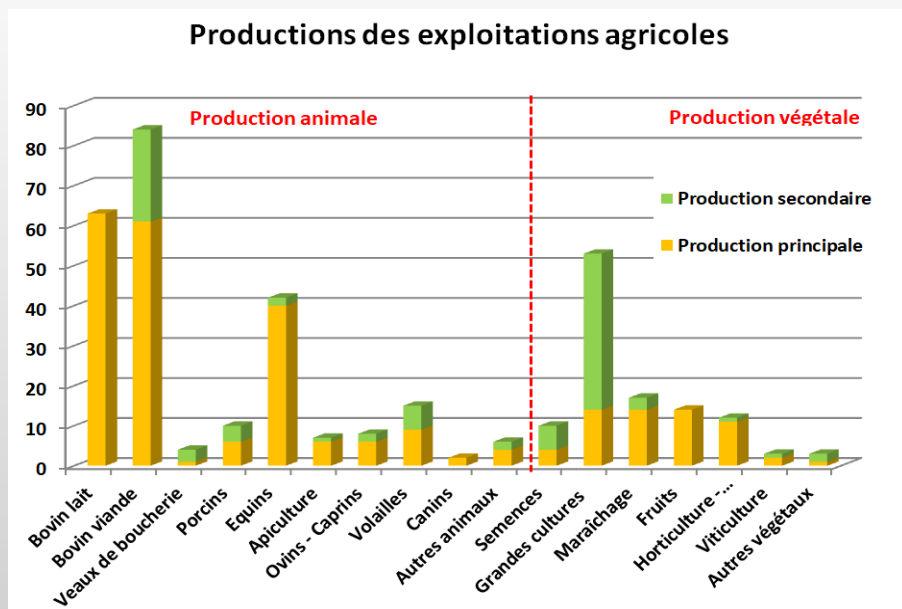
Un réseau interconnecté important à l'échelle régionale



Une agriculture riche et diversifiée

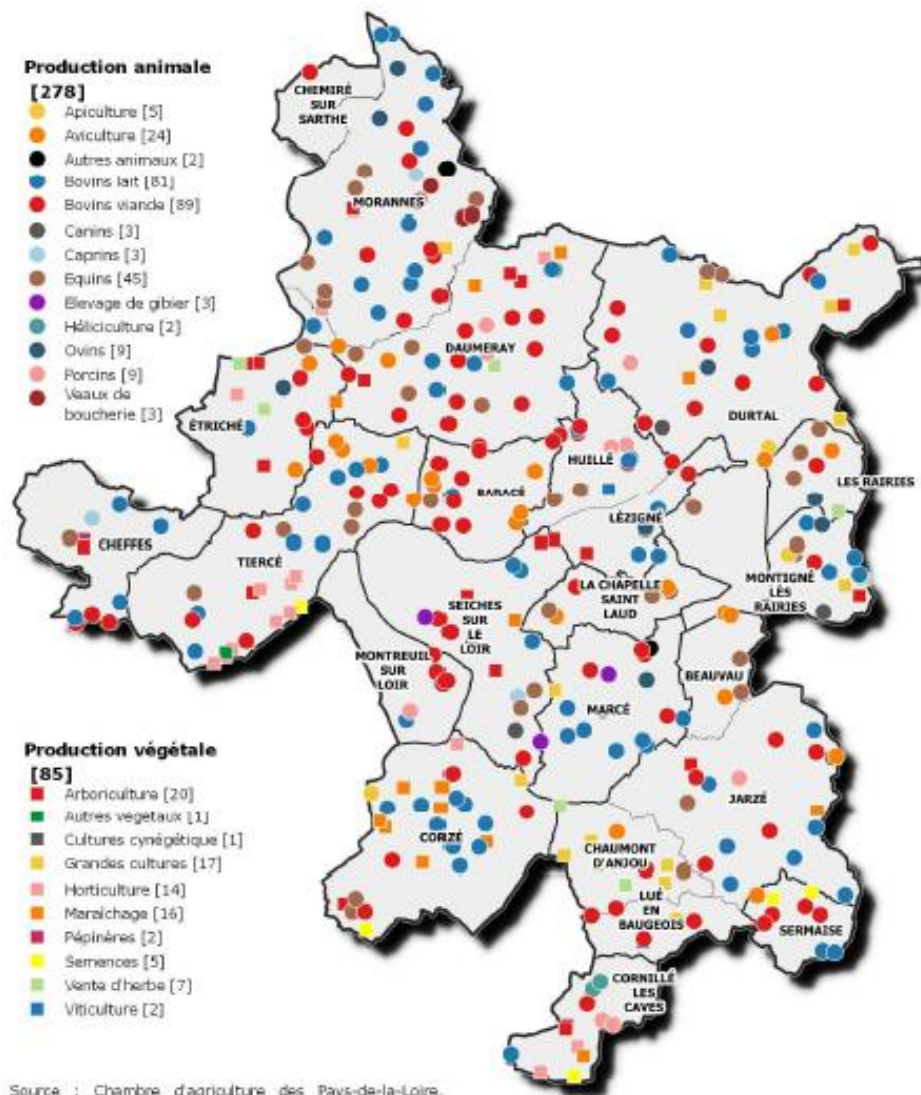


- Près d'une exploitation sur 2 (48 %) pratique l'élevage bovin, mais des inquiétudes forte sur leur devenir (surtout en viande bovine)
- La filière équine est très dynamique sur le territoire
- Des filières végétales spécialisées qui sont un atout pour les emplois (vergers, maraîchage, horticulture)



Source : données Chambres d'Agriculture Pays de la Loire 2020

RÉPARTITION DES PRODUCTIONS AGRICOLES



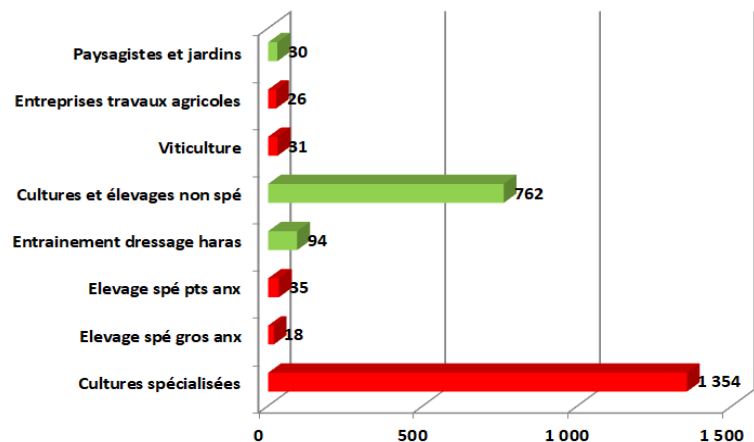
Source : Chambre d'agriculture des Pays-de-la-Loire, février 2021

...mais connaissant des changements majeurs...

258 exploitations (près des 2/3 ont disparu depuis 1979)

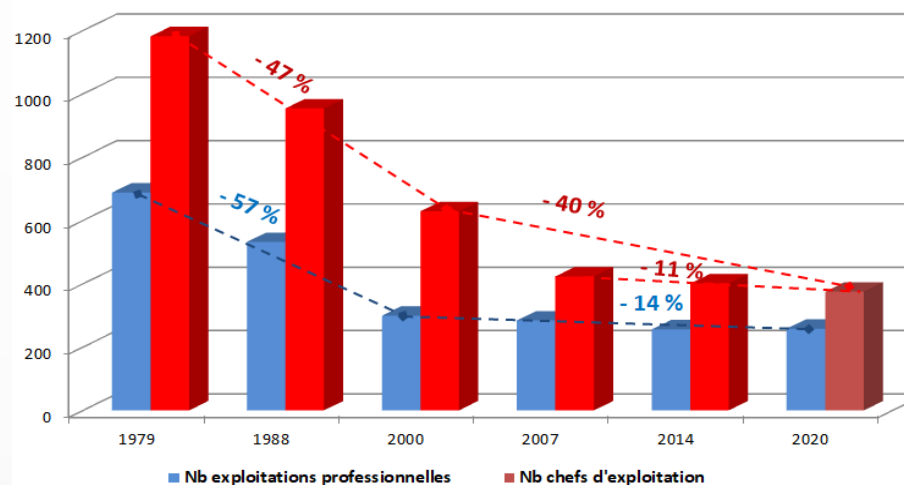
- 375 exploitants agricoles
- Vers une stabilisation du nombre d'entreprises agricoles, qui masque une diversification des profils.

Emploi salarié sur le territoire d'Anjou Loir & Sarthe



Source : MSA 2018

Evolution du nombre d'exploitations et d'exploitants agricoles pour ANJOU-LOIR-ET-SARTHE.



Sources: RGA (1979-1988-2000) + Chambre d'Agriculture Pays de la Loire (2007-2014-2020)

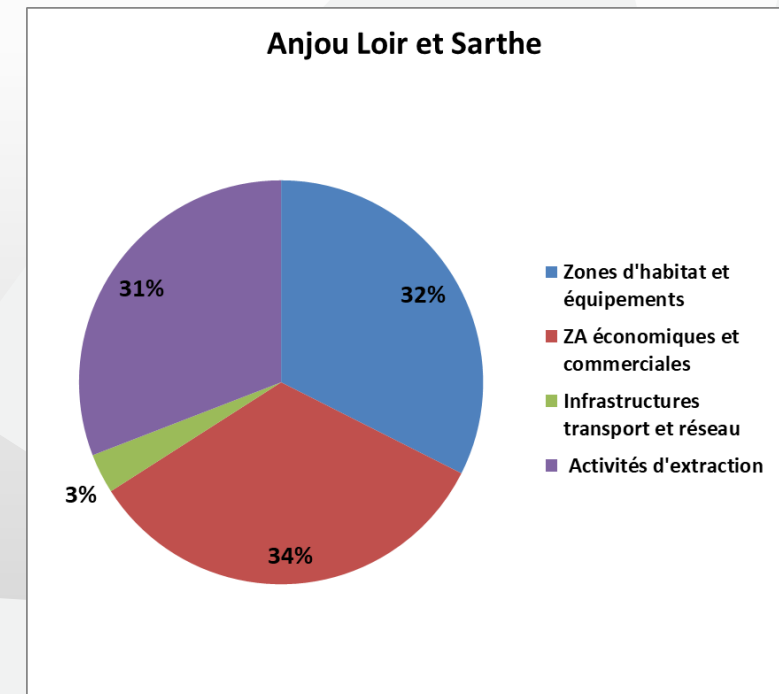
- 2 350 salariés dans le secteur direct de la production (dont 1 354, soit 58 %, dans les filières des cultures spécialisées)

Une forte consommation de ces espaces au profit des zones économiques et d'habitat

- Sur la période 2008-2016 : 126 ha de terres agricoles et naturelles « consommées » pour réaliser des zones d'activités économiques et des zones d'habitat
- Sur la période 2008-2016 : 59 ha de terres agricoles et naturelles « consommées » afin de créer de nouvelles carrières

Consommation d'espaces NAF	ALS	
	Totale sur 8 ans (en ha)	Annuelle (en ha)
Types de zones urbanisées (sens large) en 2016		
Zones d'habitat et équipements	62,29	7,82
ZA économiques et commerciales	64,31	8,04
Infrastructures transport et réseau	6,12	0,76
Activités d'extraction	59,29	7,41
Total	192,01	24,03
Bâtiments et espaces artificialisés agricoles	12,97	1,62

Aura - Octobre 2019 - Source : OCSGE - SIRS - 2008-2016



Un changement climatique qui implique des actions y compris localement

• A l'échelle mondiale :

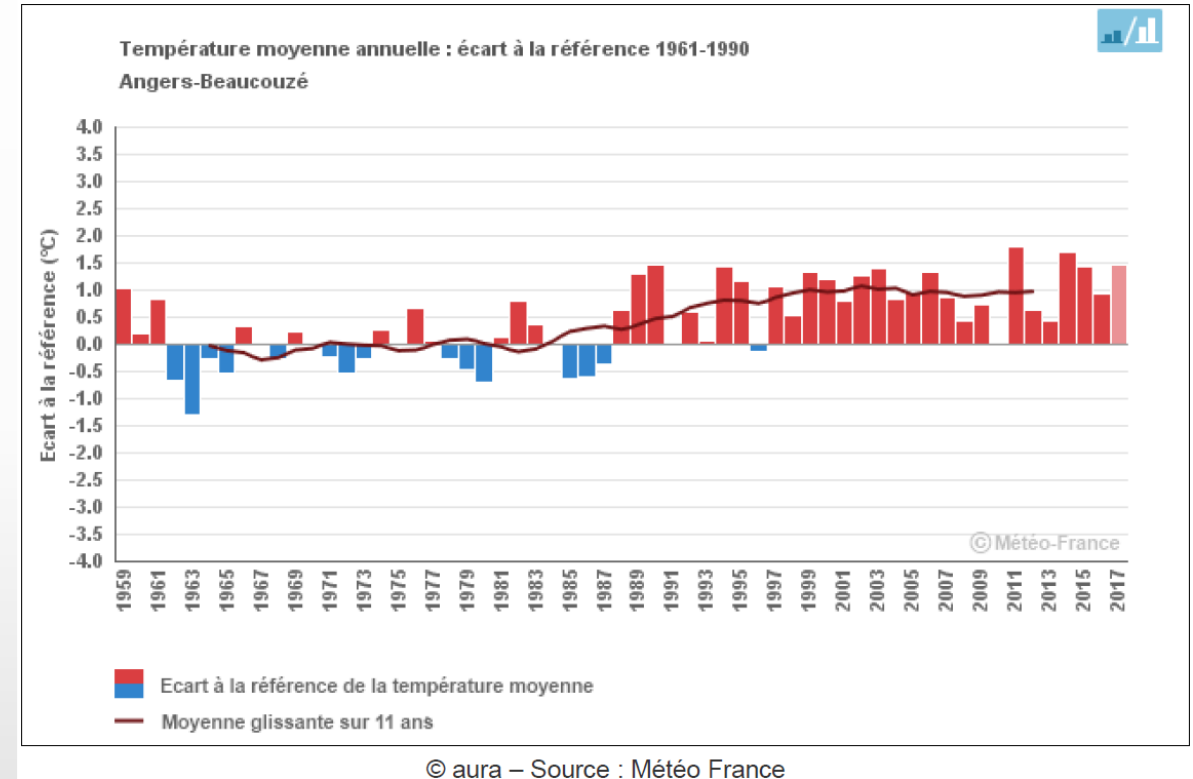
Maintenir le réchauffement climatique sous 2° (de préférence à 1,5°) d'ici à 2100

- ✓ Objectifs de 152 pays représentant 90% des émetteurs de CO₂: neutralité carbone ou fortes réduction des émissions

• A l'échelle nationale et locale :

- ✓ Diviser par 2 la consommation des espaces agricoles et naturels (puits de CO₂) sur les 10 prochaines années et Zéro Artificialisation Nette des sols à 2050
- ✓ Réduire notre dépendance aux énergies fossiles => développer les énergies renouvelables

Température moyenne annuelle :
écart à la référence 1961-1990 à Angers-Beaucouzé



Préserver les espaces naturels et agricoles du territoire

Déclinaison de l'enjeu

Conforter le potentiel agricole et forestier

Quelles perspectives pour les activités agricoles et forestières ?

- Pour quelle alimentation demain?

- Au regard du développement des énergies renouvelables : filière bois / méthanisation / solaire / éolien

Concilier protection des espaces agricoles et naturels et développement

Développement de l'habitat / de l'économie / de projets de carrières nécessaires aux projets de construction /

Développer une politique forte en matière de rationalisation énergétique

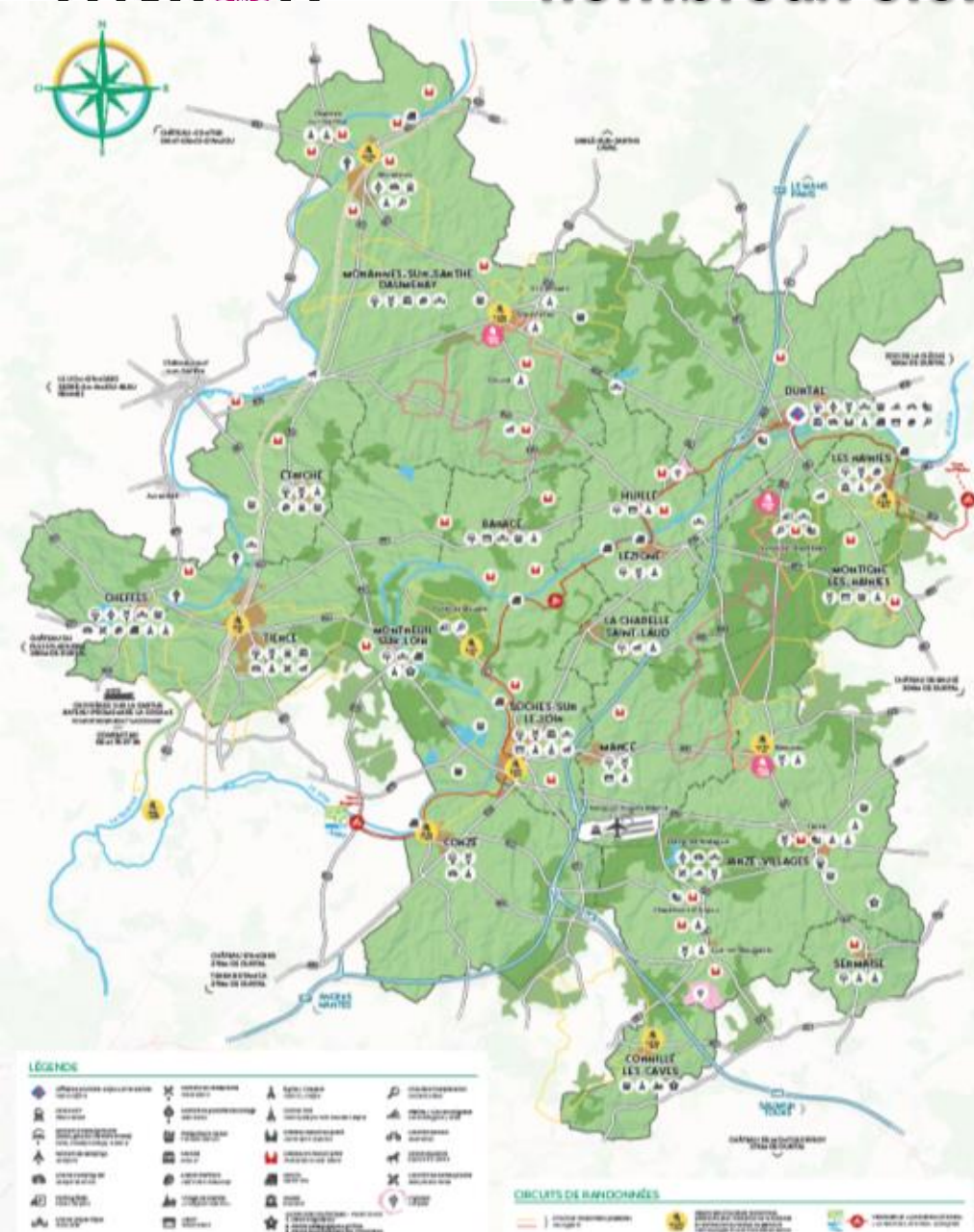
Maitriser la consommation énergétique : favoriser la rénovation énergétique

Développer les énergies renouvelables : quels lieux demain propices à leur développement ? Quelles énergies ?

Contribuer à réduire les émissions de gaz à effet de serre : Inciter à la voiture autrement (covoiturage)? En facilitant les parcours du quotidien?

Un territoire d'une grande richesse paysagère, disposant de nombreux éléments de patrimoine

AN.1



- Le Loir et la Sarthe et leurs activités nautiques / les forêts
- Campings, aires de pique-nique et guinguettes...



- Des paysages riches et variés
- Un petit patrimoine important



→ Enjeu : Inviter à l'itinérance touristique et à la découverte de nos patrimoines

Déclinaison de l'enjeu

Axe 1

Développer et valoriser l'itinérance touristique sur le territoire, en particulier en valorisant une offre fluvestre (voies d'eau et berges)

Développer l'offre d'hébergement touristique sur le territoire tout en l'encadrant

Axe 2

Valoriser les patrimoines du territoire par des démarches de découverte, d'interprétation

Des éléments de petit patrimoine à préserver et valoriser (y compris le patrimoine végétal)

Les problématiques identifiées par les élus de la CCALS

Comment préserver les espaces naturels et agricoles,

1) tout en développant les activités touristiques et récréatives ?

2) tout en valorisant l'exploitation du sous-sol ?

3) tout en soutenant l'activité agricole et forestière ?

4) tout en produisant de l'énergie sur le territoire ?

5) tout en accueillant de nouveaux habitants et entreprises ?

Contribution : Un cadre de coopération pour exprimer ses idées, entendre celles des autres et construire collectivement des propositions pour le territoire et ses habitants

Ecouter avec attention

Parler avec intention

Suspendre son jugement

Faire confiance

Liberté et responsabilité

Contribution : Une animation inspirée du design, pour faire émerger les idées des participants et les transformer en propositions concrètes

Comment préserver les espaces naturels et agricoles tout en développant les activités touristiques et récréatives ?

50 min'

1 - distribuez les 8 cartes personnages (hasard ou choix), posez les 4 cartes restantes sur la table, sans les lire

2 - désignez un scribe (prise de note des échanges) + un gardien du temps

3 - suivez le cheminement de case en case

Que propose l'enchanteur ?

Que propose l'extra-terrestre ?

CARTE "Info"

Que propose le pirate ?

Que propose le bouffon ?

CARTE "Projet"

Que propose le geek ?

Que proposent les serial shoppers ?

CARTE "ALEA"

Que propose le "jeu d'enfant" ?

Que propose le "Zéro déchet" ?

CARTE "émotions"

Qui est concerné ?

Est-ce réalisable en tout point du territoire ALS ?

Quels sont les leviers de réussite ?

ARRIVEE

Enfin, quelle est votre proposition collective ?

Le geek

Et si votre solution faisait appel à une technologie futuriste, que feriez-vous ?

Le jeu d'enfant

Et si c'était pour des enfants, que proposeriez-vous ?

Carte émotions

Carte infos

Comment préserver les espaces naturels et agricoles tout en produisant de l'énergie sur le territoire ? FEUILLE DE ROUTE

Distribuez les cartes personnages

Avant de commencer, merci de répartir les rôles suivants entre vous :

Scribe :

Gardien du temps :

Porte-parole :

50 minutes

Que propose l'enchanteur ?	Que propose l'extra-terrestre ?	CARTE "Info"
Que propose le pirate ?	Que propose le bouffon ?	CARTE "Projet"
Que propose le geek ?	Que proposent les serial shoppers ?	CARTE "ALEA"
Que propose le "Zéro déchet" ?	Que propose le "jeu d'enfant" ?	

Enfin, quelle est votre proposition collective ?	Qui est concerné ?	Est-ce réalisable en tout point du territoire ALS ?	Quels sont les leviers de réussite ?





Restitution : Vos propositions

Groupe 1 : Comment préserver les espaces naturels et agricoles tout en développant les activités touristiques et récréatives ?

Avis de l'enchanteur : Que tous les bords de rivières soient accessibles aux piétons

Avis du pirate : Un coup d'accélérateur pour mettre en évidence tout le patrimoine de proximité. Journées du patrimoine = organiser des circuits, des rallyes « découvertes », circuler-proposer des itinéraires variés

Avis du « zéro déchet » : Supprimer les quads dans les chemins

Avis de l'extra-terrestre : Eduquer les plus jeunes à la préservation des espaces naturels et agricoles du territoire par des sorties sur le terrain (écoles, ALSH, ...)

Avis du bouffon : Artificialiser, bétonner les forêts, destruction des STEP, création d'un Center Park

Avis des serial shoppers : Avoir des continuités pour cheminer à travers les espaces sans rupture

Avis « jeu d'enfant » : Des circuits courts et ludiques à multiplier (reconnaissance d'empreintes...) Chercher un détail du patrimoine. Des supports documentaires pour raconter le

patrimoine. Avoir des informations sur du patrimoine par une application (smartphone) ou un panneau d'information. Jeu de piste

Carte projet : Sur l'exemple des dunes en bords de mer où les cheminements sont balisés pour limiter les dégradations, proposer des itinéraires et protéger des espaces naturels et agricoles sans fréquentation. Mettre en place des haies / des **Vx** pour « arrêter » les VTT qui cheminent

PROPOSITIONS :

-> Préserver les espaces naturels et agricoles, c'est l'ouvrir pour le faire vivre, montrer la richesse = les hommes et l'histoire

1. Eduquer les plus jeunes via l'école et accueil de loisirs sur la préservation des espaces naturels et agricoles
2. Développer les cheminements doux (sentiers...) avec les continuités et avec de l'information sur le patrimoine environnant (=corridor).
3. Car plus il y a de lieux de promenade, plus les espaces naturels et agricoles seront protégés de la fréquentation « humaine »

Qui est concerné ? Tous

Restitution : Vos propositions

Groupe 2 : Comment préserver les espaces naturels et agricoles tout valorisant l'exploitation du sous-sol ?

Avis de l'enchanteur : Planter des arbres, haies ! Moins de polluants, plus de toilettes sèches

Avis du « zéro déchet » : Réduire les aménagements

Avis de l'extra-terrestre : Augmenter la production agricole pour nourrir. Moins de gaspillage

Avis du bouffon : Je creuse tout le territoire, draguer le Loir, je rase les arbres, je ne remets pas en état les carrières

Avis de serial shoppers : Installer plus de petites exploitations. Moins consommer

Avis « jeu d'enfant » : Un sentier d'interprétation réserve ornithologique, arbres fruitiers

Carte info : Nécessité d'exploiter les carrières

Carte projet : Solliciter d'autres matériaux à la construction / Rénovation de l'habitat existant / Continuer un approvisionnement local

Carte Aléa : Préserver les prairies, installation individuelle de panneau solaire, éolienne, four / chauffe-eau solaire

PROPOSITIONS :

- Une continuité dans l'exploitation des carrières tout en favorisant d'autres matériaux de construction plus biosourcés (le bois, la paille, le chanvre...).
- Et continuer le réaménagement des suites de carrières en milieu naturel et agricole pour les enfants.
- Planter des arbres et des haies !

Qui est concerné ? Les carriers, les habitants, les agriculteurs, les aménageurs

Est ce réalisable en tout point du territoire ALS ? Oui pour les aménagements et localement pour les carrières

Quels sont les leviers de réussite ? Mieux communiquer, informer, produire localement des matériaux pour baisser le prix, faire de la pédagogie

Carte émotions : Nous sommes contents de notre proposition

Restitution : Vos propositions

Groupe 3 : Comment préserver les espaces naturels et agricoles tout en soutenant l'activité agricole et forestière ?

Avis de l'enchanteur : Dialogue avant tout projet → Honnêteté, transparence, écoute

Avis du pirate : Diminuer le nombre de règles, de contraintes, de paperasse

Avis du geek : capteurs, drones, suivi satellitaire sur des plantations de forêts par exemple

Avis du « zéro déchet » : Suppression des emballages. Favoriser le vrac.

Avis de l'extra-terrestre : Revenir sur l'ancien climat : Augmentation haies, augmentation prairies, mobilité vertueuse

Avis du bouffon : Ressortir l'artillerie lourde (chimie)

Avis « jeu d'enfant » : Emmener les enfants dans les fermes. Leur faire faire des petits stages

Carte info : Technologie (ex : drones) pour améliorer la production (car de plus en plus de personnes à nourrir et jachères en diminution mais problème de l'eau avec le réchauffement

climatique

Carte projet : Filière bois énergie à développer et garantir la capacité alimentaire du territoire. Agroforesterie, chaudières à bois, problème des grandes surfaces agricoles, reprise des exploitations

Carte aléa : Adaptation des cultures, réserve d'eau (crues). Récupération eaux pluviales des villes. Infiltration de l'eau

PROPOSITION :

Se mettre autour d'une table avant un projet important, avec tous les acteurs.

Qui est concerné ? Elus / Porteurs de projet / DDT / Associations / Citoyens via le Conseil de développement

Est ce réalisable en tout point du territoire ALS ? A priori oui

Quels sont les leviers de réussite ? La connaissance, Le dialogue, l'esprit d'ouverture

Carte émotions : OPTIMISME – Penser aux jeunes générations

Restitution : Vos propositions

Groupe 4 : Comment préserver les espaces naturels et agricoles tout en produisant de l'énergie renouvelable sur le territoire ?

Avis de l'enchanteur :

Sujets de société : travailler sur l'espèce humaine : pourquoi ça fonctionne comme ça ici ? -> Bonifier l'espèce humaine

Avis du geek :

Des projets plus importants. Co-génération ?

Avis de l'extra-terrestre :

- Optimiser ce qui n'est pas utilisé des espaces agricoles.
- Réseau hydrique important. Comment développer des unités locales ? Des petits projets semblent plus adaptés

PROPOSITIONS :

- Pas de photovoltaïque au sol sur des surfaces agricoles, mais oui pour les toitures de bâtiments.

- Pas d'accord sur l'éolien : diverses positions dans le groupe mais la réglementation actuelle est acceptable pour tous (distances notamment).
- Méthanisation : projet de territoire qui permet d'optimiser l'existant et de maintenir l'élevage et donc les prairies et les haies (l'élevage alimentaire, aujourd'hui, diminue). Cela évite de céraliser les terres (plus rentable). Précision : la production de végétaux pour alimenter le méthaniseur est limitée à 15%
- Importance de forger la décision sur de l'expertise et pas seulement de l'émotion

Qui est concerné ?

Est ce réalisable en tout point du territoire ALS ?

Quels sont les leviers de réussite ?

Restitution : Vos propositions

Groupe 5 : Comment préserver les espaces naturels et agricoles tout en accueillant de nouveaux habitants et entreprises ?

Avis de l'enchanteur : Recenser logements vacants et la raison de cette vacance / Combler zone artisanales et industrielles

Avis du pirate : Inverser la tendance en laissant les terres industrielles non utilisées revenir à la nature / Mutualiser les espaces déjà construits entre entrepreneurs / Mutualiser les champs

Avis du geek : Mise en réseau / Développement de Fablabs / Espaces co-working / Télétravail

Avis du « zéro déchet » : Réutilisation des déchets agricoles / Composteurs collectifs / Réseaux recyclage entre les entreprises

Avis de l'extra-terrestre : Utiliser l'existant

Avis « jeu d'enfant » : Plus d'âme à nos vieux centre bourg / Mixité des zones artisanales avec les habitations

Carte projet :

- Remplir les dents creuses
- Réhabiliter les logements vacants, insalubres → Accompagnement
- Puis proposer des habitats collectifs, mutualisés
- Rachat terres agricoles pour transmission jeunes agriculteurs

Carte aléa :

- /!\ Exercice intellectuel sur la décroissance. Qui est prêt ?

PROPOSITIONS :

- > Optimiser l'existant

Qui est concerné ? All inclusive

Est ce réalisable en tout point du territoire ALS ? Oui

Quels sont les leviers de réussite ? De la volonté